
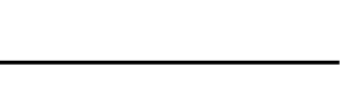





Planzeichen	Begriff	Bezug
	Vorranggebiet Windenergienutzung(*)	Ziffer 01

Vorranggebiet Windenergienutzung
mit Angabe der Festlegung
W für Wind und V für Vorranggebiet

* Ziel der Raumordnung gem. § 3 Abs. 1 Nr. 2 ROG

Nachrichtliche Darstellung

-  Landesgrenze [Nachrichtliche Darstellung]
-  Landkreisgrenze [Nachrichtliche Darstellung]
-  EG-/SG-Grenze [Nachrichtliche Darstellung]
-  Grenze Planungsraum [Nachrichtliche Darstellung]
-  Gewässer [Nachrichtliche Darstellung]