




Regionalplanerische Festlegung


 WEG

 WEA

Windenergiegebiet (WEG) mit Nummer (orange) und
Einzelfläche(n) mit Nummer (schwarz)
(Kap. 2.6)

Windenergieanlage (WEA), Bestand (1. Januar 2026) ¹
zum Stichtag errichtet, sich in der Errichtung befindend oder genehmigt


 Regionsgrenze

 Kreisgrenze

Datengrundlage:
¹ Sächsisches Landesamt für Umwelt, Landwirtschaft und Geologie;
eigene Erhebungen und Kartaturen;
Untere Immissionsschutzbehörden

Kartengrundlage:
Staatsbetrieb Geobasisinformation und Vermessung Sachsen, d-4xty-2-0, (DTK100)

**RAUMORDNUNGSPLAN
WIND (ROPW)**



Karte 1.1: Windenergiegebiete (WEG) mit Einzelflächen
Festlegungskarte

Erzgebirgskreis, Landkreis Mittelsachsen, Kreisfreie Stadt Chemnitz

Entwurf für die Beteiligung gemäß § 9 Abs. 2 ROG i. V. m. § 6 SächsLPlG

Herausgeber: Planungsausschuss Region Chemnitz
Bearbeiter: Verbandsgruppeneinzelstelle

Maßstab: 1 : 100 000

