

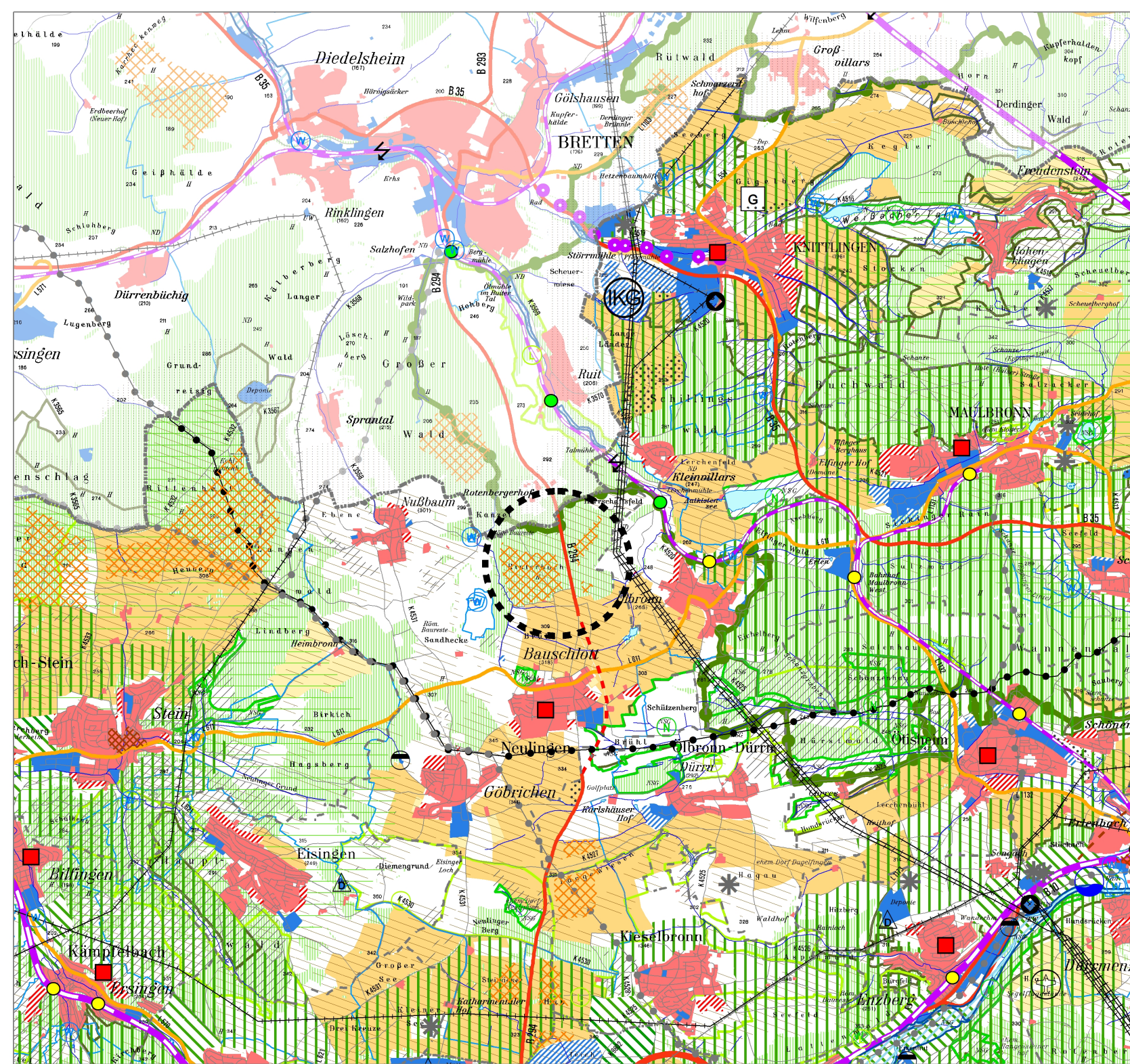


Regionalplan Nordschwarzwald

3. Offenlage - Vorranggebiete für Standorte regionalbedeutsamer Windkraftanlagen - WE3

 Vorranggebiete für Standorte regionalbedeutsamer Windkraftanlagen

 Umrandung des betroffenen Gebiets (orientierende Darstellung, nicht Bestandteil des Regionalplans)



REGION NORDSCHWARZWALD
Regionalverband



0 1 2 km
Maßstab 1 : 50.000

Le 06/2026







Grundlage: Daten aus dem Räumlichen Informations- und Planungssystem (RIPS) der Landesanstalt für Umwelt, Messung und Naturschutz Baden-Württemberg (LUBW).
Hintergrund: Digitale Topographische Karte 1 : 50.000 © Landesamt für Geoinformation und Landentwicklung Baden-Württemberg (<http://www.lgl-bw.de>) Az.: 2851.9-1/19.





Legende

Regionale Siedlungsstruktur (Kap. 2)






verbindliche Ausweisung gem. § 8.2 LplG (a. F.)

-  Siedlungsbereich (Z) Pl.S. 2.5
-  Schwerpunkte für Industrie und Gewerbe (Z) Pl.S. 2.6.2
-  Schwerpunkte für Gewerbe (Z) Pl.S. 2.6.3
-  Schwerpunkte für Dienstleistungseinrichtungen (Z) Pl.S. 2.6.4
-  Interkommunale Gewerbegebiete (Z) (V) (N) Pl.S. 2.7
-  Vorratsstandorte für Gewerbe-Großansiedlungen (Z) Pl.S. 2.8

Einzelhandelsgroßprojekte



-  Versorgungskerne (Z) Pl.S. 2.9.3
-  Ergänzungsstandorte (G) Pl.S. 2.9.3

Nachrichtliche Übernahmen









- | Bestand | Planung | |
|--|---|---------------------|
|  |  | Siedlung |
|  |  | Gewerbe / Industrie |
|  | | Sondergebiet Bund |

Regionale Freiraumstruktur (Kap. 3)















Festlegungen gem. § 11 Abs. 3 Nr. 7 LplG (n. F.)

-  Vorranggebiet für die Landwirtschaft (Z) Pl.S. 3.3.3
-  Vorbehaltsgebiet für die Landwirtschaft (G) Pl.S. 3.3.3





verbindliche Ausweisung gem. § 8.2 LplG (a. F.)

-  Regionaler Grünzug (Z) Pl.S. 3.2.1
-  Grünzäsur (Z) Pl.S. 3.2.2
-  Bodenschutz (G) Pl.S. 3.3.1
(Veränderte Signatur gegenüber der Darstellung in der Raumnutzungsmappe des Regionalplans Nordschwarzwald 2015)
-  Naturschutz und Landschaftspflege (Z) (G) Pl.S. 3.3.2
Von der Verbindlichkeit ausgenommen
-  Mindestflur (Landwirtschaft) (G) Pl.S. 3.3.3
-  Erholung und Tourismus (G) Pl.S. 3.3.5
-  Hochwassergefährdeter Bereich (Wasserwirtschaft) (G) Pl.S. 3.3.6
-  geplante Trinkwasser-Talsperre (Z) Pl.S. 3.3.6

Nachrichtliche Übernahmen und Vorschläge




-  regionalbedeutsamer landwirtschaftlicher Betrieb (V) Pl.S. 3.3.3
-  Vorranggebiet für den Abbau oberflächennaher Rohstoffe (Z) Pl.S. 3.2.6
Nachrichtliche Übernahme 1. und 2. Änderung und Ergänzung Teilregionalplan Rohstoffsicherung
-  Vorranggebiet zur Sicherung von Rohstoffen (Z) Pl.S. 3.2.7
Nachrichtliche Übernahme 2. Änderung und Ergänzung Teilregionalplan Rohstoffsicherung
-  Rohstoffsicherung (Z) Pl.S. 3.4
Nachrichtliche Übernahme Teilregionalplan Rohstoffsicherung genehmigt: 20.03.2000
-  Naturschutzgebiet nach § 21 NatSchG
-  Landschaftsschutzgebiet nach § 22 NatSchG
-  Wasserschutzgebiet nach § 24 WG  Fassung
-  Überschwemmungsgebiet nach § 79 WG
-  geplantes Heilquellenschutzgebiet nach § 40 WG
-  Flora-Fauna-Habitat (FFH) nach Richtlinie 92/43 EWG (Meldestand:03/2001)
-  EU-Vogelschutzgebiet (SPA) nach Richtlinie 79/409 EWG (Meldestand: 03/2001)
-  Waldschutzgebiete nach § 32 LWaldG, Bannwald / Schonwald
-  Naturpark (Schwarzwald Mitte-Nord u. Stromberg-Heuchelberg) nach § 23 NatSchG

Vegetation und Gewässer

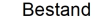
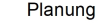










-  Wald
-  Flur
-  Gewässer / Talsperre
-  Fließgewässer

Verkehrswesen und Infrastruktur (Kap. 4)

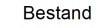









Festlegungen gem. § 11 Abs. 3 Nr. 11 LplG

-  Vorranggebiete für Standorte regionalbedeutsamer Windkraftanlagen (Z) Pl.S. 4.2.2
-  Vorbehaltsgebiete für Freiflächen-Photovoltaikanlagen (G) Pl.S. 4.2.3
-  Umrandung des betroffenen Gebiets (orientierende Darstellung, nicht Bestandteil des Regionalplans)

Straßenverkehr - Nachrichtliche Übernahmen und Vorschläge bzw. verbindliche Ausweisung gem. § 8.2 LplG (a.F.)

- | Bestand | Planung | |
|---|---|--|
|  |  | Großräumig bedeutsame Straßen (N) (V) Pl.S. 4.1.3 |
|  |  | Regional / Überregional bedeutsame Straßen (N) (V) Pl.S. 4.1.4 bzw. Trassenfreihaltung (Z) Pl.S. 4.1.8 |
|  |  | Regional bedeutsame Straßen (N) (V) Pl.S. 4.1.5 bzw. Trassenfreihaltung (Z) Pl.S. 4.1.8 |
| |  | Maßnahmen im GVP-BW nicht enthalten |
| |  | Unbestimmte Trassenführung |
|  | | sonstige Straßen und Fahrwege |
| |  | Straßenkategorie Änderung (V) Pl.S. 4.1.3 - 4.1.5 |
|  |  | Straßen Anschlussstellen (N) (V) Pl.S. 4.1.3 |






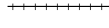

Schienerverkehr - Verbindliche Ausweisung gem. § 8.2 LplG (a.F.)

- | Bestand | Planung | |
|---|---|---|
|  | | Grossräumige Verbindungen (Z) (V) Pl.S. 4.1.12 |
|  |  | Regionale Verbindungen (Z) (G) (V) Pl.S. 4.1.13 |
| |  | Trassenfreihaltung (Z) (V) Pl.S. 4.1.15 |
|  |  | Haltepunkte (G) Pl.S. 4.1.16 |
| |  | Haltepunkte (reaktiviert) (G) Pl.S. 4.1.16 |
| |  | Güterverkehr (Containerumschlagsplatz) (Z) Pl.S. 4.1.18 |
|  |  | Elektrifiziert |

Luftverkehr

-  Segelflugplatz (V) Pl.S. 4.1.20

Energie- und Wasserversorgung

- | Bestand | Planung | |
|---|---|--|
|  | | Bestehende und genehmigte Windkraftanlagen |
|  | | Kraftwerk |
|  | | Umspannwerk |
|  |  | Freileitung |
|  | | Ölfernleitung |
|  | | Gasfernleitung |

Abwasser- und Abfallversorgung

-  Kläranlage
-  Deponie

Grenzen

-  Region
-  Kreis
-  Gemeinde

Erläuterungen:

- Z = Ziel
- G = Grundsatz
- V = Vorschlag des Regionalverbandes
- N = Nachrichtliche Übernahme

Hinweis:

Darstellung außerhalb der Region Nordschwarzwald sind nur nachrichtlich und erheben keinen Anspruch auf Vollständigkeit.