

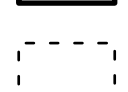
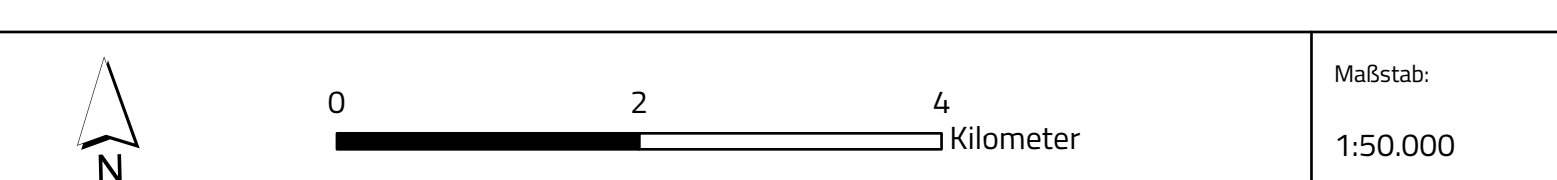



Sachliches Teilprogramm Windenergie für den
 GroBraum Braunschweig –
 Entwurf 2025, erste Offenlage
 Zeichnerische Darstellung, Teilblatt Mitte-Ost



 Vorranggebiete Windenergienutzung

Grenzen
 Kreisgrenzen
 Gemeindegrenzen



Datum: 05.02.2025	Bearbeiter: fr	Quelle: Regionalverband GroBraum Braunschweig	Format: DIN A0
Kartenprojektion: UTM 32N	Bezugssystem: ETRS 1989	Kartengrundlage: DTK 50, © GeoBasis-DE/LGLN 2025	 LGLN Landesamt für GeoInformation und Umweltdatentechnik Braunschweig