
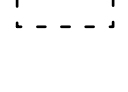
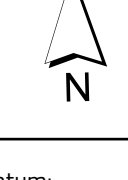
 Vorranggebiete Windenergienutzung

Grenzen

 Kreisgrenzen

 Gemeindegrenzen

		0 2 4 Kilometer		Maßstab: 1:50.000
Datum: 05.02.2025	Bearbeiter: lr	Quelle: Regionalverband Großraum Braunschweig	Format: DIN A0	
Kartenprojektion: UTM 32N	Bezugssystem: ETRS 1989	Kartengrundlage: DTK 50, © GeoBasis-DE/LGLN 2025	