

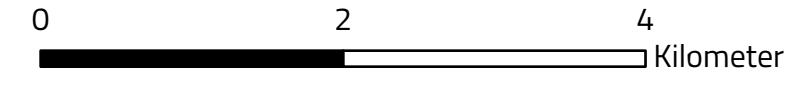



 Vorranggebiete Windenergienutzung

Grenzen
 Kreisgrenzen
 Gemeindegrenzen

Maßstab:
1:50.000



Datum: 05.02.2025	Bearbeiter: lr	Quelle: Regionalverband Großraum Braunschweig	Format: DIN A0
----------------------	-------------------	--	-------------------

Kartensprojektion: UTM 32N	Bezugssystem: ETRS 1989	Kartengrundlage: DTK 50, © GeoBasis-DE/LGLN 2025	 Landschaft für Entwicklung und Landwirtschaftsministerium
-------------------------------	----------------------------	---	---

